



EVROPSKÁ UNIE  
Evropské strukturální a investiční fondy  
Operační program Doprava

Ministerstvo dopravy  
Státní fond dopravní  
infrastruktury



Orientační schéma:

15. 7. 22

Razítko oprávněné osoby:

V seznamu ověřovaných prací  
vedeno pod číslem položky :  
40/2022


Náležitosti a přesnosti odpovídá  
právním předpisům a podmínkám  
písemně dohodnutým s objednatelem.





Podpis:

Datum:

Revize:	Datum:	Popis:	Kontroloval:
[000]		[Definitivní odevzdání dokumentace]	Ing.arch. Luboš Sejkora

Stavebník/Investor:	<b>Správa železnic, státní organizace</b>	 <b>SPRÁVA ŽELEZNIC</b>
Adresa:	Dlážděná 1003/7, 110 00 Praha 1	
Zástupce investora:	Stavební správa západ	
Adresa:	Sokolovská 1995/278, 190 00 Praha 9	

Zhotovitel stavby:	<b>SUDOP PRAHA a.s.</b>			
Adresa:	Olšanská 2643/1a, Žižkov, 130 80 Praha 3			
Kontakt:	T: +420 604 236 211 E: lubos.sejkora@ipsumcz.cz			
Zhotovitel objektu:	<b>H-PRO GEO s.r.o.</b>			
Adresa:	Nerudova 1022/16, 412 01 Litoměřice			
Kontakt:	T: +420 724 246 960 E: prihodova@h-progeo.cz			
Hlavní projektant (HIP):	Specialista:	Odpovědný projektant:	Zpracovatel:	
Ing.arch. Luboš Sejkora	Ing. Kristýna Příhodová	Ing. Kristýna Příhodová	Ing. Kristýna Příhodová	

Název stavby/akce:	<b>Areál HZS Cheb Vrázova ulice, k.ú. Cheb parc.č. 1393/12, 1399/17, 1404/4</b>			Označení (S-kód): S631900075
Název části:	Geodetická dokumentace			Označení zhotovitele: 20360200
Název objektu:	Koordinační vytyčovací výkres			Označení části: <b>I.4</b>
Název přílohy:	Technická zpráva			Označení objektu/komplexu:
Název dílčí části přílohy:				Číslo přílohy: <b>1</b>
Kraj:	Katastrální území:	TUDU:	Paré:	
Karlovarský	Cheb [620919]			
Stupeň dokumentace:	Datum zpracování:	Formáty:	Měřítko:	
DUSP	30. 05. 2022	8xA4		

S-kód:	Stupeň dokumentace:	Část:	Objekt:	Podobjekt:	Příloha:	Revize:
1 2 3 4 5 6 7 8 9 10 11 12 13 14 15 16 17 18 19 20 21 22 23 24 25 26 27 28 29 30 31 32 33 34 35 36 37 38 39 40 41 42 43						
[Prostor pro další informace]						



**H-PRO GEO S.R.O., DŮLCE 39, 400 01 ÚSTÍ NAD LABEM  
400 01 ÚSTÍ NAD LABEM**

**AREÁL HZS CHEB  
VRÁZOVA ULICE, K.Ú. CHEB  
PARC. Č. 1393/12, 1399/17, 1404/4**

## **I. GEODETICKÁ DOKUMENTACE**

### **I.4 KOORDINAČNÍ VYTYČOVACÍ VÝKRES**

**DUSP**

**Termín odevzdání 05/2022**

**OBSAH**

<b>1</b>	<b>Identifikační údaje stavby .....</b>	<b>3</b>
1.1	Základní údaje stavby.....	3
1.1.1	Základní identifikační údaje investora .....	4
1.1.2	Zpracovatel dokumentace .....	4
<b>2</b>	<b>Technická zpráva .....</b>	<b>5</b>
<b>3</b>	<b>Seznam souřadnic vytyčovaných bodů.....</b>	<b>7</b>

## 1 IDENTIFIKAČNÍ ÚDAJE STAVBY

### 1.1 Základní údaje stavby

Název stavby:	Areál HZS Cheb Vrázova ulice, k.ú. Cheb parc. č. 1393/12, 1399/17, 1404/4
Stupeň dokumentace:	DUSP
Kraj:	Karlovarský
Místo stavby:	ŽST Cheb, TÚ 0203
Typ stavby :	objekt HZS pro potřebu Správy železnic
Katastrální území :	650919 Cheb
Rozsah:	km 455,200 – 455,500
Termín odevzdání PD:	květen 2022
Investor:	SŽ, s. o., Dlážďená 1003/7, 110 00 Praha 1  zastoupený : SŽ, s.o., Stavební správa západ Sokolovská 1995/278, 190 00 Praha 9
Zpracovatel PD:	SUDOP PRAHA a.s. Olšanská 2643/1a, 130 80 Praha 3 IČO: 25701347
Odpovědný projektant :	Ing. arch. Luboš Sejkora
Projektant :	dle stavebních objektů



**1.1.1 Základní identifikační údaje investora**

**Investor:** Správa železnic, státní organizace (SŽ s.o.)  
Dlážděná 1003/7, 110 00 Praha 1  
IČ: 70994234, DIČ: CZ70994234  
Zapsaná v OR vedeném u Městského soudu v Praze, oddíl A, vložka 48384

**Zastoupený:** Správa železnic, státní organizace (SŽ s.o.)  
Stavební správa západ  
Sokolovská 1995/278, 190 00 Praha 9

**1.1.2 Zpracovatel geodetické dokumentace**

**Zpracovatel:** H-PRO GEO s.r.o.  
Nerudova 1022/16, 412 01 Litoměřice  
Důlce 39, 400 01 Ústí nad Labem  
IČ: 06160778  
DIČ: CZ 06160778

## 2 TECHNICKÁ ZPRÁVA

### Použité podklady

Koordinační vytyčovací výkres vychází z jednotlivých vytyčovacích výkresů stavebních objektů. Pro potřeby koordinačního vytyčovacího výkresu byly jednotlivým vytyčovaným bodům přiřazeny předčíslí ve formátu čísla jednotlivého stavebního objektu.

**Souřadnicový systém:** JTSK

**Výškový systém:** Bpv

### Seznam souřadnic stávajících bodů ŽBP trati 0203 Plzeň hl. n. – Cheb a trati 0112 Chomutov - Cheb

020300001344	887167.230	1022479.973	449.565	km_455,261
020300001345	887157.816	1022334.690	456.685	km_455,404
011200001018	887233.054	1022447.312	463.103	km_237,024
011200001019	887197.649	1022286.914	463.594	km_236,860

**Do koordinačního vytyčovacího výkresu jsou zahrnuty následující stavební objekty:**

Číslo PS/SO      Název PS/SO

PS 09-02-21 Rozhlasové zařízení – BEZ VYTYČENÍ

PS 09-02-31 Integrované telekomunikační zařízení – BEZ VYTYČENÍ

PS 09-02-40 Elektrická požární a zabezpečovací signalizace – BEZ VYTYČENÍ

PS 09-02-51 Dálková optická kabelizace – BEZ VYTYČENÍ

PS 09-02-70 Jiná sdělovací zařízení – BEZ VYTYČENÍ

PS 09-02-81 Přenosový systém – BEZ VYTYČENÍ

PS 09-02-91 Radiové systémy – BEZ VYTYČENÍ

SO 09-72-01 Hlavní objekt SO 01

SO 09-79-02 Drobná architektura (venkovní přístřešky, oplocení, vlajkové stožáry) SO 02

SO 09-00-11 Cvičná kolej s přejezdem SO 11

SO 09-21-12 Nový propustek pod komunikací SO 12

SO 09-30-13 Úprava potoka SO 13

SO 09-32-14 Přípojka vodovodní SO 14

SO 09-31-15 Přípojka splaškové kanalizace SO 15

SO 09-31-16 Přípojka elektro SO 16 – BEZ VYTYČENÍ

SO 09-31-17 Přeložka stávající splaškové kanalizace SO 17

SO 09-31-18 Dešťová kanalizace SO 18

SO 09-31-19 Přípojka slaboproudu (CETIN) SO 19 – BEZ VYTYČENÍ

SO 09-52-21 Venkovní zpevněné plochy (pochozí, pojezdové a sportovní) SO 21

SO 09-59-22 Světelné signalizačním zařízení SO 22

SO 09-72-31 Kácení zeleně (zeleň podél koryta) SO 31 – BEZ VYTYČENÍ

### 3 SEZNAM SOUŘADNIC VYTYČOVANÝCH BODŮ

viz. příloha I.4.3 Seznam souřadnic vytyčovaných bodů

Ústí nad Labem, červenec 2022

Vypracovala: Ing. Kristýna Příhodová